



Stadt

Adelsheim

Neckar-Odenwald-Kreis

Bebauungsplan „Lange Morgen“

Gemarkung Leibenstadt

Textlicher Teil: **Planungsrechtliche Festsetzungen**
Örtliche Bauvorschriften
Hinweise

Vorentwurf

Planstand: 17.05.2022

KOMMUNALPLANUNG ■ TIEFBAU ■ STÄDTEBAU

Dipl.-Ing. (FH) Guido Lysiak

Dipl.-Ing. Jürgen Glaser

Dipl.-Ing., Dipl.-Wirtsch.-Ing. Steffen Leiblein

Beratende Ingenieure und freier Stadtplaner

Eisenbahnstraße 26 74821 Mosbach Fon 06261/9290-0 Fax 06261/9290-44 info@ifk-mosbach.de www.ifk-mosbach.de



RECHTSGRUNDLAGEN

Rechtsgrundlagen dieses Bebauungsplans sind:

Baugesetzbuch (BauGB)

in der Fassung der Bekanntmachung vom 3. November 2017 (BGBl. I S. 3634), das zuletzt durch Artikel 2 des Gesetzes vom 26. April 2022 (BGBl. I S. 674) geändert worden ist.

Landesbauordnung (LBO)

in der Fassung vom 05.03.2010 (GBl. BW 2010, 357, 358, ber. S. 416), die zuletzt durch Gesetz vom 18.07.2019 (GBl. BW S. 313) m.W.v. 01.08.2019 geändert worden ist.

Baunutzungsverordnung (BauNVO)

in der Fassung der Bekanntmachung vom 21. November 2017 (BGBl. I S. 3786), die durch Artikel 2 des Gesetzes vom 14. Juni 2021 (BGBl. I S. 1802) geändert worden ist.

Planzeichenverordnung (PlanZV)

vom 18. Dezember 1990 (BGBl. 1991 I S. 58), die zuletzt durch Artikel 3 des Gesetzes vom 14. Juni 2021 (BGBl. I S. 1802) geändert worden ist.

VERFAHRENSVERMERKE

- | | |
|--|---------|
| 1. Aufstellungsbeschluss gem. § 2 (1) BauGB | am |
| 2. Ortsübliche Bekanntmachung gem. § 2 (1) BauGB | am |
| 3. Beteiligung der Öffentlichkeit
gem. § 3 (1) BauGB | vom bis |
| 4. Anhörung der Behörden
gem. § 4 (1) BauGB (Scoping-Termin) | am |
| 5. Billigung des Bebauungsplanentwurfs
und Auslegungsbeschluss | am |
| 6. Öffentliche Auslegung gem. § 3 (2) BauGB,
Behördenbeteiligung gem. § 4 (2) BauGB und
Beteiligung Nachbarkommunen gem. § 2 (2) BauGB | |
| 6.1 Bekanntmachung | am |
| 6.2 Auslegungsfrist/Behördenbeteiligung | vom bis |
| 6.3 Beteiligung der Nachbarkommunen | vom bis |
| 7. Satzungsbeschluss gem. § 10 (1) BauGB | am |
| 8. Bekanntmachung gem. § 10 (3) BauGB | am |

Zur Beurkundung
Adelsheim, den

Bürgermeister

TEXTLICHER TEIL

Im Geltungsbereich dieses Bebauungsplanes treten alle bisherigen Festsetzungen und baurechtlichen Vorschriften, die verbindliche Regelungen der in § 9 Abs. 1 Baugesetzbuch bezeichneten Art enthalten, außer Kraft.

In Ergänzung der Planzeichnung und des Planeintrags wird Folgendes festgesetzt:

I. PLANUNGSRECHTLICHE FESTSETZUNGEN

1. Art der baulichen Nutzung

(§ 9 Abs. 1 Nr. 1 BauGB; §§ 1-15 BauNVO)

1.1 WA - Allgemeines Wohngebiet (§ 4 BauNVO)

Zulässig sind:

- Wohngebäude,
- die der Versorgung des Gebiets dienenden Läden, Schank- und Speisewirtschaften sowie nicht störende Handwerksbetriebe,
- Anlagen für kirchliche, kulturelle, soziale, gesundheitliche und sportliche Zwecke.

Die nach § 4 Abs. 3 BauNVO ausnahmsweise zulässigen Nutzungen werden nicht Bestandteil des Bebauungsplans.

2. Maß der baulichen Nutzung

(§ 9 Abs. 1 Nr. 1 BauGB; §§ 16-21a BauNVO)

2.1 GRZ - Grundflächenzahl

Grundflächenzahl entsprechend Planeintrag.

2.2 GFZ - Geschossflächenzahl

Geschossflächenzahl entsprechend Planeintrag.

2.3 Zahl der Vollgeschosse

Zahl der Vollgeschosse als Höchstmaß entsprechend Planeintrag.

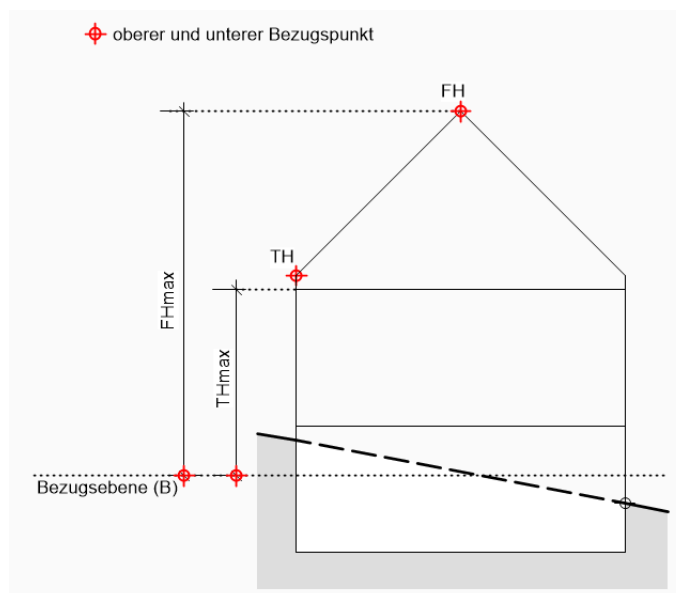
2.4 Höhenlage der baulichen Anlagen

Die Höhenlage von Gebäuden wird durch eine Bezugshöhe (B) entsprechend Planeintrag festgesetzt. Die Bezugshöhe (B) wird auf dem Baugrundstück als festgelegte Höhe über NN festgesetzt. Sofern die maximal zulässigen First- und Traufhöhen nicht überschritten werden, können Abweichungen bis zu 0,5 m zugelassen werden.

2.5 Höhe der baulichen Anlagen

Die Höhe der baulichen Anlagen wird durch maximal zulässige First- und Traufhöhen gemäß Planeintrag festgesetzt. Dabei ist die maximal zulässige Firsthöhe (FHmax) das Maß von der festgelegten Bezugsebene (B) bis zum höchsten Punkt der Oberkante der geneigten Dachhaut (siehe Erläuterungsskizzen). Die maximal zulässige Traufhöhe (THmax) ist das Maß von der festgelegten Bezugsebene (B) bis zum Schnittpunkt von aufgehender Außenwand mit der Dachhaut. Bei Gebäudevor- und rücksprüngen ist die gemittelte Traufhöhe zu messen.

Die festgesetzte Bezugsebene (B) gemäß Planeintrag beschreibt im Zusammenhang mit der maximal zulässigen Höhe der baulichen Anlagen die Erscheinung des Gebäudes in der baulichen Umgebungssituation. Sie wird über NN (Normal-Null) festgesetzt. Sie ist nicht mit der Erdgeschoßfußbodenhöhe oder der Fußbodenhöhe zu verwechseln. Diese dürfen abweichend von der Bezugsebene festgelegt werden, sofern dabei die maximal zulässige First- und Traufhöhe nicht überschritten werden.



3. Bauweise, überbaubare und nicht überbaubare Grundstücksflächen und Stellung der baulichen Anlagen

(§ 9 Abs. 1 Nr. 2 BauGB; §§ 22-23 BauNVO)

3.1 Bauweise

Zulässige Bauweise entsprechend Planeintrag. Dabei bedeutet:

E = offene Bauweise, zulässig sind nur Einzelhäuser

3.2 Überbaubare Grundstücksflächen

Die überbaubaren und nicht überbaubaren Flächen bestimmen sich durch Baugrenzen entsprechend Planeintrag.

3.3 Stellung der baulichen Anlagen

Sofern die Gebäudehaupt- / Firstrichtung nicht festgesetzt ist, ist diese nur senkrecht bzw. parallel zu den festgelegten Baugrenzen zulässig. Geringfügige Abweichungen können zugelassen werden.

Außenwände, die der öffentlichen Verkehrsfläche zugewandt sind, sind parallel zu den zwischen überbaubarer Grundstücksfläche und öffentlicher Verkehrsfläche festgesetzten Baugrenzen auszurichten.

4. Stellplätze, Garagen und Nebenanlagen (§ 9 Abs. 1 Nr. 4 BauGB; §§ 12 und 14 BauNVO)

4.1 Garagen

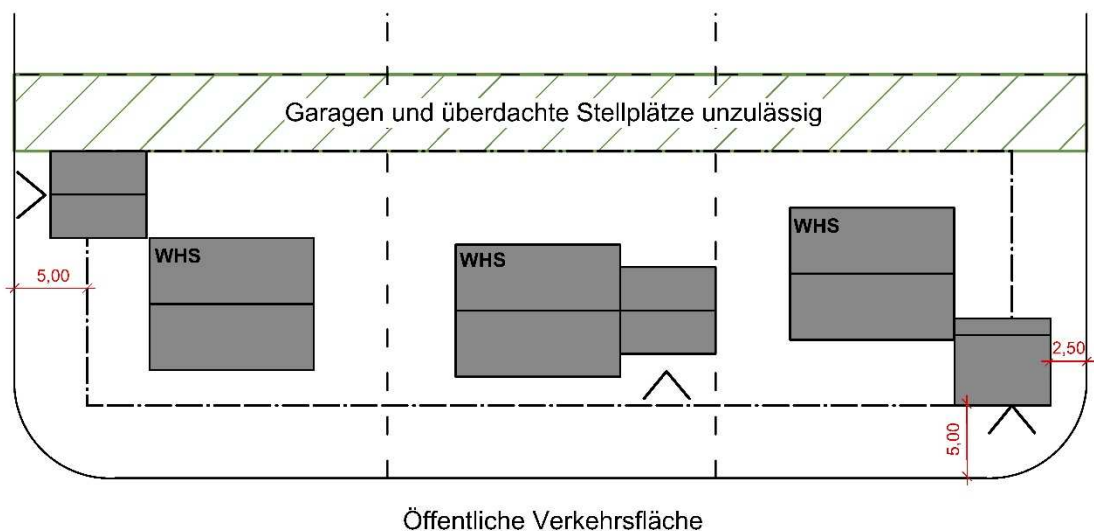
Garagen sowie überdachte Stellplätze (Carports) sind innerhalb der überbaubaren Grundstücksflächen allgemein zulässig.

Außerhalb der überbaubaren Grundstücksfläche sind Garagen und überdachte Stellplätze (Carports) nur mit einem Mindestabstand von 5,0 m an der Zufahrtsseite und von 2,5 m an den sonstigen Seiten zu den Fahrbahnflächen zulässig (siehe nachfolgende Erläuterungsskizze).

Die maximale Zufahrtslänge zwischen Garage bzw. überdachten Stellplätzen und dem Rand der Verkehrsfläche wird auf 10 m beschränkt.

Zwischen der rückwärtigen von der Verkehrsfläche abgewandten Baugrenze und Grundstücksgrenze sind keine Garagen oder überdachte Stellplätze zulässig. Für Eckgrundstücke gilt nachfolgende Erläuterungsskizze.

Erläuterungsskizze:



4.2 Nebenanlagen

Nebenanlagen in Form von Gebäuden mit einem Volumen über 40 m³ sind außerhalb der überbaubaren Grundstücksflächen unzulässig.

5. Höchstzulässige Zahl der Wohnungen in Wohngebäuden

(§ 9 Abs. 1 Nr. 6 BauGB)

Je Wohngebäude sind maximal 2 Wohneinheiten zulässig.

6. Verkehrsflächen sowie Verkehrsflächen besonderer Zweckbestimmung und Anschluss anderer Flächen an die Verkehrsflächen

(§ 9 Abs. 1 Nr. 11 BauGB)

6.1 Verkehrsflächen

Die Verkehrsflächen werden gemäß Planeintrag festgesetzt. Die dabei dargestellte Aufteilung der Verkehrsflächen ist nicht Gegenstand der Festsetzung. Sie dient lediglich der Information über die beabsichtigte Gestaltung des Verkehrsraums.

6.2 Zu- und Ausfahrtsverbote

In den Bereichen ohne Ein- und Ausfahrt entsprechend Planeintrag sind Grundstückszufahrten unzulässig.

6.3 Grundstückszufahrt

Pro Baugrundstück ist maximal eine Grundstückszufahrt mit einer maximalen Breite von 6,00 m zulässig.

7. Flächen und Maßnahmen zum Schutz, zur Pflege und zur Entwicklung von Boden, Natur und Landschaft

(§ 9 Abs. 1 Nr. 20 und Abs. 1a BauGB)

7.1 Oberflächenbefestigung

Pkw-Stellplätze, Zufahrten, Hauszugänge, Garagenvorplätze, Terrassen sowie Geh- und Fußwege sind so anzulegen, dass das Niederschlagswasser versickern kann (z.B. Rasengittersteine, Rasenpflaster, Schotterrasen, wasserdurchlässige Pflasterung o. ä.). Der Unterbau ist auf den Belag abzustimmen.

7.2 Ausschluss unbeschichteter metallischer Dacheindeckungen und Fassadenverkleidungen

Unbeschichtete metallische Dacheindeckungen und Fassadenverkleidungen sind unzulässig.

7.3 Beleuchtung des Gebiets

Zum Schutz von nachtaktiven Insekten ist die Straßen- und Wegbeleuchtung mit insektenschonenden Lampen entsprechend dem aktuellen Stand der Technik auszustatten. Es sind Leuchten zu wählen, die das Licht gerichtet nach unten abstrahlen und kein Streulicht erzeugen.

7.4 Getrennte Regenwasserableitung

Das anfallende unverschmutzte Niederschlagswasser der privaten Dachflächen ist getrennt zu erfassen und an den Regenwasserkanal anzuschließen.

7.5 Verbesserung des örtlichen Kleinklimas

Die Freiflächen der Baugrundstücke sind – außer im Traufbereich der Gebäude bis max. 0,5 m Breite – unversiegelt zu belassen, gärtnerisch anzulegen und dauerhaft zu erhalten, soweit diese Flächen nicht für eine andere zulässige Verwendungen benötigt werden. Wasserdichte oder nicht durchwurzelbare Materialien (Folie, Vlies) sind nur zur Anlage von permanent mit Wasser gefüllten Gartenteichen zulässig. Großflächig mit Steinen, Kies, Schotter oder sonstigen vergleichbaren losen Materialschüttungen bedeckte Flächen, in welchen diese Materialien das hauptsächliche Gestaltungsmittel sind und Pflanzen nicht oder nur in geringer Zahl vorkommen (Schottergärten), sind unzulässig.

8. Geh-, Fahr- und Leitungsrechte (§ 9 Abs. 1 Nr. 21 BauGB)

Leitungsrecht entsprechend Planeintrag.

9. Pflanzgebote und Pflanzbindungen (§ 9 Abs. 1 Nr. 25 BauGB)

9.1 Pflanzgebot Grünfläche im Norden

Wird im weiteren Verfahren noch festgelegt.

9.2 Pflanzgebot auf den privaten Grundstücksflächen

Wird im weiteren Verfahren noch festgelegt.

II. ÖRTLICHE BAUVORSCHRIFTEN

1. Äußere Gestaltung baulicher Anlagen

(§ 74 Abs. 1 Nr. 1 LBO)

1.1 Dachform und Dachneigung

Bei den Hauptgebäuden sind nur mehrseitig geneigte Dächer (Satteldach, Walmdach, versetztes Pultdach) zulässig.

Die Dachneigung wird auf 15-45° festgesetzt.

Bei Garagen/Carports und Nebengebäuden sind zusätzlich begrünte Flachdächer mit einer umlaufenden Attika zulässig.

1.2 Dachaufbauten und Dacheinschnitte

Als Dachgauben sind alle gängigen Arten zulässig. Dachaufbauten dürfen 1/2 der Gebäudelänge nicht überschreiten. Ein Mindestabstand von 1,0 m zur Giebelwand sowie 0,5 m zum First ist einzuhalten.

Dacheinschnitte dürfen mit der maximalen Breite 1/3 der Gebäudelänge nicht überschreiten. Ein Giebelwandabstand von mindestens 1,50 m, ein Firstabstand von mindestens 1,00 m sowie ein Traufabstand von mindestens 0,8 m ist einzuhalten.

1.3 Dachdeckung

Grelle, glänzende oder stark reflektierende Materialien und Farben sind mit Ausnahme von Solarkollektoren und Photovoltaikanlagen unzulässig.

1.4 Fassaden

Grelle, glänzende oder stark reflektierende Materialien und Farben sind mit Ausnahme von Solarkollektoren und Photovoltaikanlagen unzulässig.

2. Werbeanlagen

(§ 74 Abs. 1 Nr. 2 LBO)

Sich bewegende Werbeanlagen sowie Lichtwerbungen mit Lauf-, Wechsel- und Blinklicht sind unzulässig.

3. Stützmauern

(§ 74 Abs. 1 Nr. 3 LBO)

Stützmauern entlang von öffentlichen Verkehrsflächen sind bis zu einer Höhe von 0,8 m zulässig. Ein Abstand zur Verkehrsfläche von mindestens 0,5 m ist einzuhalten.

Darüber hinaus sind Stützmauern nur gestaffelt zulässig. Es ist ein Mindestabstand von 1,00 m zwischen den Mauern sowie eine maximale Gesamthöhe der Mauern von 1,50 m (in Summe) einzuhalten.

Die Herstellung der Mauern ist nur mit Muschelkalksteinen zulässig.

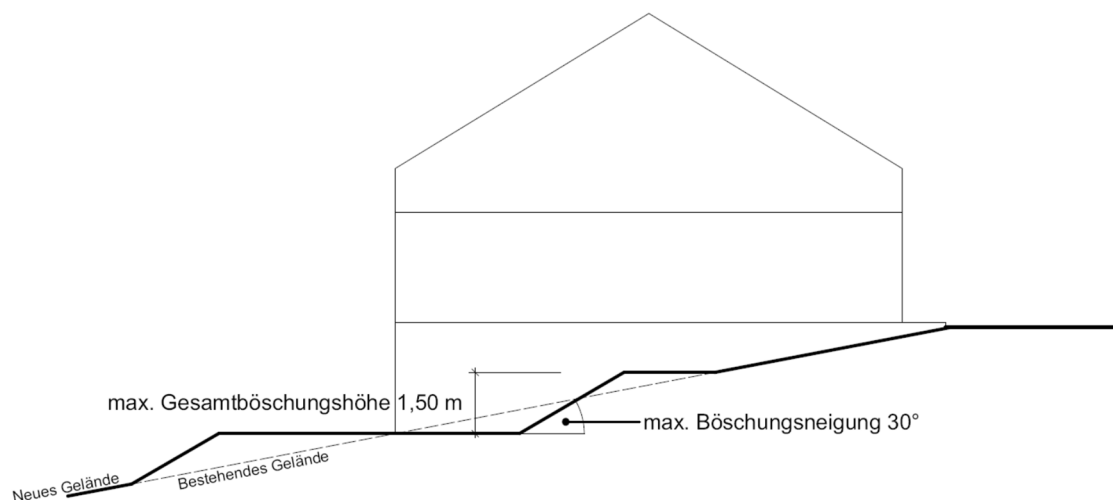
4. Geländeänderungen

Aufschüttungen und Abgrabungen auf den Baugrundstücken sind bis zu einer max. Gesamthöhe von 1,50 m gegenüber dem natürlichen Gelände zulässig. Als natürliches Gelände gilt die Geländeoberfläche vor Beginn jeglicher Bauarbeiten. Die Gebäude- und Geländebeziehungen auf den Nachbargrundstücken sind zu berücksichtigen. Zu Nachbargrundstücken sind nur Böschungen bis zu einer Neigung von 30° zulässig. Auf den Wohnbaugrundstücken südlich der Planstraße 1 sind Aufschüttungen und Abgrabungen nur bis zu einer Höhe von 1,00 m zulässig.

Ausnahmen werden nur beim Nachweis schwieriger topografischer Verhältnisse oder Angleichungserfordernissen gestattet.

Böschungen, die durch die Anlage von Straßen, öffentlichen Wegen und Plätzen entstehen sind von dieser Regelung ausgenommen.

Erläuterungsskizze Aufschüttungen und Abgrabungen:



5. Verwendung von Außenantennen (§ 74 Abs. 1 Nr. 4 LBO)

Pro Gebäude ist nur eine Außenantenne oder eine Satellitenempfangsanlage zulässig.

6. Niederspannungsfreileitungen
(§ 74 Abs. 1 Nr. 5 LBO)

Niederspannungsfreileitungen sind unzulässig.

7. Stellplatzverpflichtung für Wohnungen
(§ 74 Abs. 2 Nr. 2 LBO)

Die Stellplatzverpflichtung für Wohnungen (§ 37 Abs 1 LBO) wird auf 2 Kfz-Stellplätze pro Wohnung erhöht.

8. Drainagen
(§ 74 Abs. 3 Nr. 2 LBO)

Ein Einbau von Drainagen ist nur mit Sickerschacht auf dem eigenen Grundstück zulässig. Eine Einleitung in das öffentliche Kanalnetz ist nicht gestattet.

10. Herstellung von Anlagen zum Sammeln, Verwenden oder Versickern von Niederschlagswasser – naturverträgliche Regenwasserbewirtschaftung
(§ 74 (3) 2 LBO) (§ 74 (1) 3 LBO)

Wird im weiteren Verfahren noch festgelegt.

III. HINWEISE

1. Bodenfunde

Beim Vollzug der Planung können bisher unbekannte Funde entdeckt werden. Diese sind unverzüglich einer Denkmalschutzbehörde oder der Stadt anzuzeigen.

Der Fund und die Fundstelle sind bis zum Ablauf des 4. Werktags nach der Anzeige in unverändertem Zustand zu erhalten, sofern nicht die Denkmalschutzbehörde mit einer Verkürzung der Frist einverstanden ist (§ 20 DSchG).

Auf die Ahndung von Ordnungswidrigkeiten (§ 27 DSchG) wird hingewiesen.

2. Altlasten

Werden bei Erdarbeiten erdfremde Materialien bzw. verunreinigtes Aushubmaterial angetroffen, so ist dieser Aushub von unbelastetem Aushub zu trennen und gemäß § 3 Landes-Bodenschutz- und Altlastengesetz (LBodSchAG) und den §§ 7 und 15 Kreislaufwirt-

schaftsgesetz zu verfahren. Die Stadt und das Landratsamt sind umgehend über Art und Ausmaß der Verunreinigung zu benachrichtigen.

Bei erheblichem Ausmaß sind die Arbeiten bis zur Klärung des weiteren Vorgehens vorläufig zu unterbrechen. Bezüglich des Entsorgungsweges und der Formalitäten gibt der zuständige Abfallentsorger Auskunft.

3. Bodenschutz

Auf die Pflicht zur Beachtung der Bestimmungen des Bundesbodenschutzgesetzes (BBodSchG) und der bodenschutzrechtlichen Regelungen (BBodSchV) wird hingewiesen.

Mutterboden, der beim Bau anfällt, ist gesondert von tieferen Bodenschichten auszuheben und zu lagern. Er ist in kulturfähigem, biologisch-aktivem Zustand zu erhalten und zur Rekultivierung und Bodenverbesserung zu verwenden (siehe auch § 202 BauGB).

Als Zwischenlager sind Mieten vorzusehen, die den Erhalt der Bodenfunktionen nach § 1 BBodSchG gewährleisten (z.B. Miete: Schütthöhe bei feinkörnigem Boden mit Pflanzenresten max. 1,5 m, bei sandigem Boden mit wenig Pflanzenresten max. 2,5 m, Schutz vor Vernässung und Staunässe etc.).

Entsprechendes gilt für Arbeitsbereiche, Lagerflächen und Flächen der Baustelleneinrichtung. Bodenverdichtungen sind zu vermeiden, um die natürliche Bodenstruktur vor erheblichen und nachhaltigen Veränderungen zu schützen. Entstandene Bodenverdichtungen sind nach Abschluss der Bautätigkeit aufzulockern.

4. Grundwasserfreilegung

Maßnahmen, bei denen aufgrund der Tiefe des Eingriffs in den Untergrund mit Grundwasserfreilegungen gerechnet werden muss, sind dem Landratsamt als Untere Wasserbehörde rechtzeitig vor Ausführung anzuzeigen.

Wird im Zuge von Baumaßnahmen unerwartet Grundwasser erschlossen, so sind die Arbeiten, die zur Erschließung geführt haben, unverzüglich einzustellen und die Untere Wasserbehörde ist zu benachrichtigen (§ 43 Abs. 6 WG).

Verunreinigungen bzw. Belastungen des Grundwassers können auch im überplanten Bereich grundsätzlich nicht ausgeschlossen werden.

Eine ständige Grundwasserableitung in die Kanalisation oder in ein Oberflächengewässer ist unzulässig.

5. Baugrunduntersuchung

Es werden objektbezogene Baugrunduntersuchungen nach DIN EN 1997-2 bzw. DIN 4020 empfohlen.

6. Baufeldräumung und Gehölzrodung

Die Vegetation der zu bebauenden Flächen und der Flächen der Erschließung sind im Vorfeld von Baumaßnahmen in der Zeit von Oktober bis Februar komplett zu räumen und anschließend regelmäßig zu mähen, um Bodenbruten zu verhindern.

Auf § 44 Bundesnaturschutzgesetz wird verwiesen.

7. Regenwasserzisternen

Der Einbau von Regenwasserzisternen muss durch eine anerkannte Fachfirma erfolgen. Der Betrieb der Regenwasserzisterne muss dem Gesundheitsamt und dem Wasserversorger gemeldet werden. Dies gilt nur für Regenwasserzisternen, aus denen in ein Brauchwassernetz zur Nutzung innerhalb von Gebäuden eingespeist wird.

Auf die Trinkwasserverordnung (TrinkwV 2001) und das DVGW Regelwerk W 400-1-Technische Regeln Wasserverteilungsanlagen wird hingewiesen.

Bei der Nutzung von Regenwasser ist das Arbeitsblatt DBVW Technische Regel Arbeitsblatt W555 zu beachten.

8. Herstellung des Straßenkörpers

Die zur Herstellung des Straßenkörpers notwendigen Abgrabungen, Aufschüttungen und unterirdischen Stützbauwerke (Hinterbeton von Randsteinen und Rabattenplatten) gehen nicht in das Straßeneigentum über, sondern verbleiben zur ordnungsgemäßen Nutzung bei den angrenzenden Grundstücken und sind entschädigungslos zu dulden. Gemäß § 12 Abs. 5 StrG besteht keine Erwerbspflicht der Stadt.

9. Haltevorrichtungen und Leitungen für Beleuchtungskörper

Der Eigentümer hat gemäß § 126 BauGB das Anbringen von Haltevorrichtungen und Leitungen für Beleuchtungskörper der Straßenbeleuchtung einschließlich der Beleuchtungskörper und des Zubehörs sowie Kennzeichen und Hinweisschilder für Erschließungsanlagen auf seinem Grundstück zu dulden. Es erfolgt im Einzelfall eine vorherige Benachrichtigung.

10. Starkregenereignisse

Es wird darauf hingewiesen, dass im Geltungsbereich Überflutungen in Folge von Starkregenereignissen nicht auszuschließen sind, so dass bei Realisierung von Gebäudeteilen unterhalb der angrenzenden Straßenoberkante das Thema Hochwassersicherheit / Starkregenmanagement bei der Planung zu berücksichtigen ist. Beim Nachweis der Überflutungssicherheit gelten die DIN EN 752 sowie die DIN 1986-100.

Zur Schadensbegrenzung bei außergewöhnlichen Ereignissen kommt dem gezielten Objektschutz im öffentlichen und privaten Bereich in Ergänzung zu temporärer Wasseransammlung auf Frei- und Verkehrsflächen und schadensfreier Ableitung im Straßenraum vorrangig Bedeutung zu. In diesem Zusammenhang ist das Merkblatt DWA-M 119 zu beachten.

11. Einfriedungen

Bei der Herstellung von Einfriedungen sind die Regelungen des Nachbarrechtsgesetzes Baden-Württemberg (NRG) zu beachten.

12. Landwirtschaft

Die aus der landwirtschaftlichen Bewirtschaftung mindestens zeitweise (auch außerhalb der üblichen Geschäftszeiten bzw. an Wochenenden) resultierenden Lärm-, Staub- und Geruchsemissionen sind von den zukünftigen Anwohnern auf jeden Fall als ortsüblich hinzunehmen.

Aufgestellt:

Adelsheim, den

DIE STADT:

DER PLANFERTIGER :

IFK - INGENIEURE
Partnerschaftsgesellschaft mbB
LEIBLEIN – LYSIAK – GLASER
EISENBahnSTRASSE 26 74821 MOSBACH
E-Mail: info@ifk-mosbach.de

