



**STADT ADELSHEIM**  
ZUKUNFT AUS TRADITION

**SCHRIFTLICHE FESTSETZUNGEN  
UND ÖRTLICHE BAUVORSCHRIFTEN  
DES BEBAUUNGSPLANS  
DER STADT ADELSHEIM, STADTTEIL ADELSHEIM,  
"STEINÄCKER RECHTS"**

**VORENTWURF**

*FASSUNG VOM 29.06.2020*

**Ausgefertigt**

Der Inhalt dieser Anlage stimmt mit dem  
Satzungsbeschluss des Gemeinderates  
vom ..... überein.

Adelsheim, den 29.06.2020

**Planverfasser**

Ing.-Büro Sack & Partner GmbH  
Adelsheim - Tauberbischofsheim

.....  
Bürgermeister

.....  
Dienstsiegel

.....  
Planverfasser

## Inhaltsverzeichnis

|       |   |   |
|-------|---|---|
| 1     | RECHTSGRUNDLAGEN.....   | 1 |
| 2     | PLANUNGSRECHTLICHE FESTSETZUNGEN .....  | 2 |
| 2.1   | Art der baulichen Nutzung .....   | 2 |
| 2.1.1 | Allgemeines Wohngebiet (§ 4 BauNVO) .....   | 2 |
| 2.2   | Maß der baulichen Nutzung .....   | 3 |
| 2.2.1 | Grundflächenzahl.....   | 3 |
| 2.2.2 | Geschossflächenzahl.....  | 3 |
| 2.2.3 | Vollgeschosse.....  | 3 |
| 2.2.4 | Höhe der baulichen Anlagen.....   | 3 |
| 2.2.5 | Festlegung Höhenlage der baulichen Anlagen.....   | 5 |
| 2.2.6 | Abgrenzung unterschiedlicher Nutzung.....   | 5 |
| 2.3   | Bauweise, überbaubare und nicht überbaubare Grundstücksflächen sowie Stellung baulicher Anlagen ..... | 5 |
| 2.3.1 | Offene Bauweise .....   | 5 |
| 2.3.2 | Baugrenze .....   | 5 |
| 2.3.3 | Stellung der baulichen Anlagen.....   | 5 |
| 2.4   | Nebenanlagen, Stellplätze und Garagen .....   | 6 |
| 2.4.1 | Nebenanlagen .....  | 6 |
| 2.4.2 | Stellplätze .....   | 6 |
| 2.4.3 | Garagen.....  | 7 |
| 2.5   | Höchstzulässige Zahl der Wohnungen in Wohngebäuden .....  | 7 |
| 2.5.1 | Wohneinheiten.....  | 7 |
| 2.6   | Verkehrsflächen .....   | 7 |
| 2.6.1 | Verkehrsfläche.....   | 7 |
| 2.6.2 | Straßenbegrenzungslinie .....   | 8 |
| 2.6.3 | Verbot der Ein- und Ausfahrt.....   | 8 |
| 2.6.4 | Verkehrsfläche besonderer Zweckbestimmung.....  | 8 |
| 2.7   | Versorgungsfläche .....   | 8 |
| 2.7.1 | Zweckbestimmung .....   | 8 |
| 2.8   | Grünflächen .....   | 9 |
| 2.8.1 | Öffentliche Grünfläche .....  | 9 |

|         |  |    |
|---------|--|----|
| 2.9     | Flächen und Maßnahmen zum Schutz, zur Pflege und zur Entwicklung von Boden, Natur und Landschaft ..... | 9  |
| 2.9.1   | Umgrenzung von Flächen .....   | 9  |
| 2.9.2   | Bodenschutz .....  | 9  |
| 2.9.3   | Grundwasser .....  | 10 |
| 2.9.4   | Baufeldräumung und Gehölzrodung .....  | 10 |
| 2.9.5   | Artenschutz.....   | 10 |
| 2.9.6   | CEF-Maßnahmen .....  | 10 |
| 2.9.7   | Ausgleichsmaßnahmen .....  | 10 |
| 2.9.8   | Beschichtung metallischer Dach- und Fassadenmaterialien .....  | 10 |
| 2.9.9   | Oberflächenbefestigung .....   | 11 |
| 2.9.10  | Anfallendes Oberflächenwasser.....   | 11 |
| 2.10    | Pflanzgebote und Pflanzbindungen .....   | 11 |
| 2.10.1  | Flächenumgrenzung zum Anpflanzen .....   | 11 |
| 2.10.2  | Bepflanzung.....   | 12 |
| 2.10.3  | Pflanz-/Artenliste.....  | 12 |
| 2.11    | Bauliche und sonstige technische Vorkehrungen von schädlichen Umwelteinflüssen ...                     | 14 |
| 2.11.1  | Insektenschonende Beleuchtung .....  | 14 |
| 2.12    | Grenze des räumlichen Geltungsbereichs des Bebauungsplans .....  | 14 |
| 2.12.1  | Grenze des Geltungsbereichs.....   | 14 |
| 2.13    | Nachrichtlicher Hinweis ohne Festsetzungscharakter.....  | 15 |
| 2.13.1  | Entdeckung von Funden .....  | 15 |
| 2.13.2  | Antreffen von Fremdmaterialien / Altlasten .....   | 15 |
| 2.13.3  | Beachtung Bodenschutzgesetz.....   | 15 |
| 2.13.4  | Regenerative Energiesysteme .....  | 16 |
| 2.13.5  | Abgrabungen, Aufschüttungen und unterirdische Stützbauwerke .....                                      | 16 |
| 2.13.6  | Beleuchtungskörper .....   | 16 |
| 2.13.7  | Duldung von Beleuchtungseinrichtungen .....  | 16 |
| 2.13.8  | Brauchwasseranlagen .....  | 17 |
| 2.13.9  | Flurstücknummer .....  | 17 |
| 2.13.10 | Höhenschichtlinie.....   | 17 |
| 2.13.11 | Geplante Grundstücksgrenze .....   | 17 |
| 2.13.12 | Bestehende Grenzen .....   | 17 |
| 2.13.13 | Bauplatznummer.....  | 18 |
| 2.13.14 | Höhenkode OK Fahrbahn in m ü. NN.....  | 18 |
| 2.13.15 | Bezeichnung der Erschließungsstraßen.....  | 18 |

|         |   |    |
|---------|---|----|
| 2.13.16 | Waldabstandslinie.....  | 18 |
| 2.13.17 | Wassergefährdende Stoffe .....  | 18 |
| 2.13.18 | Baugrunduntersuchungen.....   | 18 |
| 2.13.19 | Grundwasserfreilegung .....   | 18 |
| 3       | ÖRTLICHE BAUVORSCHRIFTEN (§ 74 LBO).....                                | 20 |
| 3.1     | Dächer .....  | 20 |
| 3.1.1   | Dachform und Dachneigung der Hauptgebäude .....                         | 20 |
| 3.1.2   | Dachaufbauten und -einschnitte.....                                     | 20 |
| 3.1.3   | Dacheindeckung .....  | 21 |
| 3.2     | Gebäudelänge.....   | 21 |
| 3.3     | Äußere Gestaltung der baulichen Anlagen .....                           | 21 |
| 3.4     | Antennen.....   | 22 |
| 3.5     | Niederspannungsfreileitungen.....                                       | 22 |
| 3.6     | Gestaltung der unbebauten Flächen der bebauten Grundstücke.....         | 22 |
| 3.7     | Einfriedungen und Stützmauern entlang von Verkehrsflächen .....         | 23 |
| 3.8     | Einfriedungen und Stützmauern entlang sonstiger Grundstücksgrenzen..... | 23 |
| 3.9     | Geländeveränderungen, Aufschüttungen, Abgrabungen .....                 | 24 |
| 3.10    | Stellplatzverpflichtung .....   | 24 |
| 3.11    | Werbeanlagen.....   | 24 |
| 3.12    | Drainagen .....   | 25 |
| 3.13    | Ordnungswidrigkeiten.....   | 25 |

---

**SCHRIFTLICHE FESTSETZUNGEN  
DES BEBAUUNGSPLANS  
DER STADT ADELSHEIM, STADTTEIL ADELSHEIM,  
"STEINÄCKER RECHTS"**

---

**1 RECHTSGRUNDLAGEN**

**Rechtsgrundlagen der Festsetzungen dieses Bebauungsplans sind:**

- Das Baugesetzbuch (BauGB) in der Fassung der Bekanntmachung vom 3. November 2017 (BGBl. I S. 3634).
- Die Baunutzungsverordnung (BauNVO) in der Fassung der Bekanntmachung vom 21. November 2017 (BGBl. I S. 3786).
- Die Planzeichenverordnung (PlanzV) vom 18. Dezember 1990 (BGBl. I 1991 I S. 58) zuletzt geändert durch Artikel 3 des Gesetzes vom 4. Mai 2017 (BGBl. I S. 1057).
- Landesbauordnung (LBO) vom 5. März 2010 (GBl. S. 357 ber. S. 416), zuletzt geändert durch Gesetz vom 18. Juli 2019 (GBl. S. 313).

Im Geltungsbereich des Bebauungsplans wird in Ergänzung der Planzeichen Folgendes festgesetzt:

## 2 PLANUNGSRECHTLICHE FESTSETZUNGEN

(§ 9 BauGB und BauNVO)

### 2.1 Art der baulichen Nutzung

(§ 9 Abs. 1 Nr. 1 BauGB, §§ 1 - 15 BauNVO)

#### 2.1.1 Allgemeines Wohngebiet (§ 4 BauNVO)



Die Ausnahmen nach § 4 Abs. 3 Nr. 1 - 5 BauNVO sind nicht zugelassen (§ 1 Abs. 6 BauNVO).

Zulässig sind:

- Wohngebäude,
- die der Versorgung des Gebiets dienenden Läden, Schank- und Speisewirtschaften sowie nicht störende Handwerksbetriebe,
- Anlagen für kirchliche, kulturelle, soziale, gesundheitliche und sportliche Zwecke.

#### **Ausschluss nach § 1 Abs. 6 Nr. 1 BauNVO:**

Unzulässig sind:

- sonstige nicht störende Gewerbebetriebe,
- Betriebe des Beherbergungsgewerbes,
- Anlagen für Verwaltungen,
- Gartenbaubetriebe,
- Tankstellen.

## 2.2 Maß der baulichen Nutzung

(§ 9 Abs. 1 Nr. 1 BauGB und § 16 - 21 BauNVO)

### 2.2.1 Grundflächenzahl

#### 2.2.1.1 Grundflächenzahl GRZ

**0,4** (§ 16 Abs. 2 Nr. 1 und § 19 BauNVO)

### 2.2.2 Geschossflächenzahl

#### 2.2.2.1 Geschossflächenzahl GFZ

**0,8** (§ 16 Abs. 2 Nr. 2 und § 20 BauNVO)

### 2.2.3 Vollgeschosse

#### 2.2.3.1 (§ 16 Abs. 2 Nr. 3 BauNVO und § 20 Abs. 1 BauNVO)

**II** Die Zahl der Vollgeschosse wird auf max. 2 festgelegt.

### 2.2.4 Höhe der baulichen Anlagen

(§ 18 BauNVO)

#### 2.2.4.1 Traufhöhe

**TH** Die Traufhöhe wird auf maximal 6,50 m (siehe Planeintrag) festgesetzt.  
Die Traufhöhe wird gemessen ab der Erdgeschossfußbodenhöhe EFH bis äußeren Schnittpunkt der Außenwand mit der Dachhaut.  
Bei Gebäudevor- und -rücksprüngen ist die gemittelte Traufhöhe zu messen.

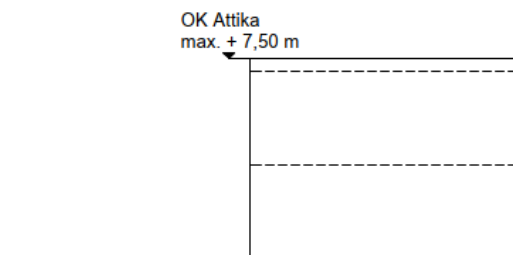
### 2.2.4.2 Firsthöhe

**FH** Die Firsthöhe wird auf maximal 11,00 m (siehe Planeintrag) festgesetzt.

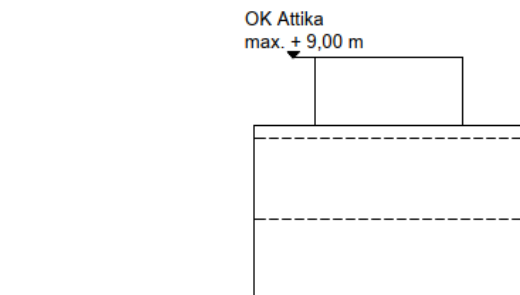
Die Firsthöhe wird gemessen ab der Erdgeschossfußbodenhöhe EFH bis zur Oberkante des Firstziegels.

Die maximale Firsthöhe bei Flachdächern wird auf den Baugrundstücken mit max. 2 Wohneinheiten auf 7,50 m und auf den Baugrundstücken mit max. 6 Wohneinheiten ab 5 Wohneinheiten auf 9,00 m festgesetzt. Oberer Bezugspunkt ist die oberste Außenwandbegrenzung (Attika).

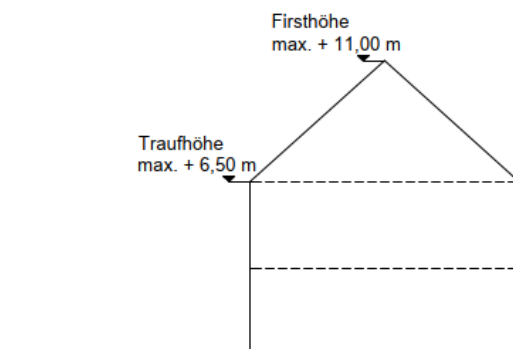
**Flachdach**  
II Vollgeschoss



**Flachdach**  
II Vollgeschosse + Staffelgeschoss



**Satteldach**  
II Vollgeschoss





### 2.2.5 Festlegung Höhenlage der baulichen Anlagen

Zur Festlegung der Höhenlage der baulichen Anlagen wird die Erdgeschossfußbodenhöhe EFH begrenzt.

Die Traufhöhe und die Firsthöhe werden gemessen ab der Erdgeschossfußbodenhöhe EFH.

Bei den Baugrundstücken ist die EFH von der Fahrbahnrandhöhe der Grundstücksmittle mit -0,50 m bis +0,50 m festgesetzt.

### 2.2.6 Abgrenzung unterschiedlicher Nutzung



## 2.3 Bauweise, überbaubare und nicht überbaubare Grundstücksflächen sowie Stellung baulicher Anlagen

(§ 9 Abs. 1 Nr. 2 BauGB und §§ 22 Abs. 1 - 2 BauNVO)

### 2.3.1 Offene Bauweise



Offene Bauweise, nur Einzel- und Doppelhäuser zulässig  
(§ 9 Abs. 1 Nr. 2 BauGB und § 22 Abs. 2 BauNVO)

### 2.3.2 Baugrenze



(§ 9 Abs. 1 Nr. 2 BauGB und § 23 Abs. 1 und 3 BauNVO)

Die überbaubaren Grundstücksflächen werden durch Baugrenzen festgesetzt.

(§ 23 BauNVO)

### 2.3.3 Stellung der baulichen Anlagen

Die Stellung der Hauptgebäude wird durch Gebäudehaupt-/Firstrichtung entsprechend Planeintrag festgesetzt.

Sofern die Gebäudehaupt-/Firstrichtung nicht gesetzt ist, ist diese nur senkrecht bzw. parallel zu den festgelegten Baugrenzen zulässig. Geringfügige Abweichungen können zugelassen werden.

### 2.4 Nebenanlagen, Stellplätze und Garagen

(§ 9 Abs. 1 Nr. 4 und Nr. 22 BauGB)

#### 2.4.1 Nebenanlagen

Untergeordnete Nebenanlagen i. S. v. § 14 Abs. 1 BauNVO sind, sofern es sich um Gebäude bis max. 40 m<sup>3</sup> umbauter Raum handelt, auch außerhalb der überbaubaren Grundstücksfläche zulässig, jedoch nicht zwischen der vorderen Baugrenze und der angrenzenden Straßenverkehrsfläche.

Terrassenüberdachungen sind auch außerhalb der überbaubaren Grundstücksflächen bis max. 30 m<sup>2</sup> zulässig.

Nebenanlagen für Nutztierhaltungen sind ausgeschlossen.

#### 2.4.2 Stellplätze

Stellplätze sind innerhalb und außerhalb der überbaubaren Grundstücksflächen zulässig. Die Zufahrtslänge darf bei den Baugrundstücken mit max. 2 Wohneinheiten nur max. 10,00 m von der öffentlichen Verkehrsfläche betragen. Bei den Baugrundstücken mit max. 6 Wohneinheiten darf die max. Zufahrtslänge max. 20,00 m ab 3 Wohneinheiten von der öffentlichen Verkehrsfläche betragen. Stellplätze und Zufahrten dürfen nicht vollständig versiegelt werden; sie sind mit einem versickerungsfähigen Belag auszuführen, wenn durch die bestimmungsgemäße Nutzung nicht mit einem Eintrag von Schadstoffen in den Boden zu rechnen ist.

### 2.4.3 Garagen

Garagen und Carports sind nur innerhalb der überbaubaren Grundstücksflächen zulässig. Die Zufahrtslänge darf bei den Baugrundstücken mit max. 2 Wohneinheiten nur max. 10,00 m von der öffentlichen Verkehrsfläche betragen. Bei den Baugrundstücken mit max. 6 Wohneinheiten darf die max. Zufahrtslänge max. 20,00 m ab 3 Wohneinheiten von der öffentlichen Verkehrsfläche betragen. Zufahrten dürfen nicht vollständig versiegelt werden; sie sind mit einem versickerungsfähigen Belag auszuführen, wenn durch die bestimmungsgemäße Nutzung nicht mit einem Eintrag von Schadstoffen in den Boden zu rechnen ist.

Der Abstand von Garagenvorderfront zur angrenzenden öffentlichen Verkehrsfläche muss mindestens 5,00 m betragen, im Falle sonstiger Garagenseiten mindestens 1,50 m.

## 2.5 Höchstzulässige Zahl der Wohnungen in Wohngebäuden

(§ 9 Abs. 1 Nr. 6 BauGB)

### 2.5.1 Wohneinheiten

- 2 Wo** Je Einzel- oder Doppelhaus sind maximal 2 Wohneinheiten zulässig. 1 WE je Doppelhaushälfte.
- 6 Wo** Je Einzel- oder Doppelhaus sind maximal 6 Wohneinheiten zulässig. 3 WE je Doppelhaushälfte.

## 2.6 Verkehrsflächen

(§ 9 Abs. 1 Nr. 11 BauGB)

### 2.6.1 Verkehrsfläche



(§ 9 Abs. 1 Nr. 11 BauGB)


### 2.6.2 Straßenbegrenzungslinie



### 2.6.3 Verbot der Ein- und Ausfahrt



### 2.6.4 Verkehrsfläche besonderer Zweckbestimmung



(§ 9 Abs. 1 Nr. 11 BauGB)

#### 2.6.4.1 Zweckbestimmung

##### 2.6.4.1.1 Fußweg



## 2.7 Versorgungsfläche

(§ 9 Abs. 1 Nr. 14 BauGB)

### 2.7.1 Zweckbestimmung



#### 2.7.1.1 Elektrizität



## 2.8 Grünflächen

(§ 9 Abs. 1 Nr. 15 BauGB)

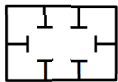
### 2.8.1 Öffentliche Grünfläche



## 2.9 Flächen und Maßnahmen zum Schutz, zur Pflege und zur Entwicklung von Boden, Natur und Landschaft

(§ 9 Abs. 1 Nr. 20 BauGB)

### 2.9.1 Umgrenzung von Flächen



Umgrenzung von Flächen für Maßnahmen zum Schutz, zur Pflege und zur Entwicklung von Natur und Landschaft

### 2.9.2 Bodenschutz

In den nicht zur Bebauung vorgesehenen Bereichen sind Bodenverdichtungen zu vermeiden, um die natürliche Bodenstruktur vor erheblichen und nachhaltigen Veränderungen zu schützen.

Jeder, der auf den Boden einwirkt, hat sich so zu verhalten, dass schädliche Bodenveränderungen nicht hervorgerufen werden (§ 4 Abs. 1 BBodSchG).

Ein Bodenabtrag durch Rutschungen und Erosionen ist durch geeignete Maßnahme zu verhindern.

Bei Baumaßnahmen ist Mutterboden und Unterboden getrennt auszubauen, zu lagern und einer Wiederverwendung zuzuführen.

Als Lager sind Mieten vorgesehen, die den Erhalt der Bodenfunktionen nach § 1 BBodSchG gewährleisten.

### 2.9.3 Grundwasser

Grundwassereingriffe und Grundwasserbenutzungen bedürfen einer wasserrechtlichen Erlaubnis und sind der Unteren Wasserbehörde vorab anzuzeigen. Falls bei Bauarbeiten unvorhergesehen Grundwasser angetroffen wird, ist dies der Unteren Wasserbehörde unverzüglich mitzuteilen. Die Bauarbeiten sind einzustellen.

### 2.9.4 Baufeldräumung und Gehölzrodung

Bereits im Vorfeld der Erschließungs- und Baumaßnahmen sind die Gehölze, die im Bereich des Plangebiets gerodet werden müssen, in der Zeit von 1. Oktober bis 28. Februar zu fällen. Astwerk ist unverzüglich abzuräumen.

Im Vorfeld terminierter Erschließungs- und Baumaßnahmen sind die Acker- und Wiesenflächen vom Beginn der Vegetationsperiode an bis zum Baubeginn regelmäßig zu mähen oder zu mulchen, damit Bodenbrüter keine Nester in einer aufkommenden Vegetation anlegen.

Auf § 44 Bundesnaturschutzgesetz wird verwiesen.

### 2.9.5 Artenschutz

Wird im weiteren Verfahren ergänzt.

### 2.9.6 CEF-Maßnahmen

Wird im weiteren Verfahren ergänzt.

### 2.9.7 Ausgleichsmaßnahmen

Wird im weiteren Verfahren ergänzt.

### 2.9.8 Beschichtung metallischer Dach- und Fassadenmaterialien

Wenn metallische Dach- oder Fassadenverkleidungen (Zink, Kupfer, Blei usw.) an Gebäude verwendet werden, ist zur Vermeidung von Schwermetalleinträgen in das Grundwasser eine verwitterungsfeste Beschichtung zwingend erforderlich.

### 2.9.9 Oberflächenbefestigung

Stellplätze, Garagenzufahrten sowie Fußwege dürfen nicht vollständig versiegelt werden, sie sind mit einem versickerungsfähigen Belag auszuführen, wenn durch die bestimmungsgemäße Nutzung nicht mit einem Eintrag von Schadstoffen in den Boden zu rechnen ist.

### 2.9.10 Anfallendes Oberflächenwasser

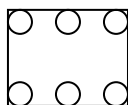
Das anfallende Oberflächenwasser der Dach- und Hofflächen ist über ein getrenntes Leitungsnetz in den öffentlichen Kanal abzuleiten.

Der Einbau von Zisternen ist verpflichtend. An die Zisternen dürfen nur Dachflächen einschl. Garagendächern angeschlossen werden. Pro m<sup>2</sup> vorhandene Dachfläche sind mindestens 10 Liter Zisternenvolumen vorzusehen.

## 2.10 Pflanzgebote und Pflanzbindungen


(§ 9 Abs. 1 Nr. 25 BauGB)

### 2.10.1 Flächenumgrenzung zum Anpflanzen



Umgrenzung von Flächen zum Anpflanzen von Bäumen, Sträuchern und sonstigen Bepflanzungen.

#### 2.10.1.1 Anpflanzen von Bäumen



#### 2.10.1.2 Anpflanzen von Sträuchern



### 2.10.2 Bepflanzung

Die mit Pflanzgebot gekennzeichneten Flächen sind mit standortgerechten heimischen Laubbäumen und Gehölzen zu bepflanzen und bei Abgang zu ersetzen.

Auf den verbleibenden Flächen (außerhalb der Pflanzstreifen) ist zur Durchgrünung des WA je Grundstück ein großkroniger Baum gemäß Pflanzliste innerhalb des Baugrundstücks zu pflanzen und zu unterhalten. Die Bäume müssen bei ihrer Pflanzung als Hochstämme einen Stammumfang von mind. 10 - 12 cm haben. Von den festgesetzten Pflanzstandorten kann abgewichen werden. Die Pflanzungen sind innerhalb eines Jahres nach Aufnahme der Gebäudenutzung zu vollziehen.

Mindestens 5 % der Grundstücksflächen sind mit gebietsheimischen Sträuchern gruppen- oder heckenartig zu bepflanzen. Dabei ist je Strauch 2,0 m<sup>2</sup> Pflanzfläche anzunehmen. Ein Rückschnitt ist nur im Winterhalbjahr (01.10. bis 28.02.) zulässig.

### 2.10.3 Pflanz-/Artenliste

Pflanzliste als Pflanzbindung für das Anpflanzen von Bäumen und Sträuchern

Artenliste 1: Verwendung gebietsheimischer Gehölze für Anpflanzungen

| Wissenschaftlicher Name (dt. Name)        | Verwendung         |            |
|---|--------------------|------------|
|   | Hecke u. Sträucher | Einzelbaum |
| Acer campestre (Feldahorn)                | X                  |            |
| Betula pendula (Hängebirke) *             |                    | X          |
| Carpinus betulus (Hainbuche) *            | X                  | X          |
| Cornus sanguinea (Roter Hartriegel)       | X                  |            |
| Corylus avellana (Gewöhnlicher Hasel)     | X                  |            |
| Crataegus laevigata (Zweigr. Weißdorn)    | X                  |            |
| Crataegus monogyna (Eingr. Weißdorn)      | X                  |            |
| Euonymus europaeus (Pfaffenhütchen)       | X                  |            |
| Frangula alnus (Faulbaum)                 | X                  |            |
| Ligustrum vulgare (Gewöhnlicher Liguster) | X                  |            |



|   |   |   |
|---|---|---|
| Prunus avium (Vogelkirsche)               |   | X |
| Prunus spinosa (Schlehe)                  | X |   |
| Rhamnus cathartica (Echter Kreuzdorn)     | X |   |
| Rosa canina (Echte Hundsrose)             | X |   |
| Rosa rubiginosa (Weinrose)                | X |   |
| Salix caprea (Salweide)                   | X |   |
| Sambucus nigra (Schwarzer Holunder)       | X |   |
| Sambucus racemosa (Traubenholunder)       | X |   |
| Sorbus domestica (Speierling)             |   | X |
| Sorbus torminalis (Elsbeere)              |   | X |
| Viburnum opulus (Gewöhnlicher Schneeball) | X |   |

Herkunftsgebiet für Pflanzgut soll in der Regel das deutsche Hügel- und Bergland sein. Bei den mit "\*" gekennzeichneten Arten soll das Herkunftsgebiet entsprechend Forstvermehrungsgutgesetz (FoVG) berücksichtigt werden.

Artenliste 2: Schwach bis mittelwüchsige Laubbaum-Sorten für Anpflanzungen auf Grundstücken in beengter Lage

| Wissenschaftlicher Name           | Deutscher Name |
|-----------------------------------|----------------|
| Acer campestre "Elsrijk"          | Feldahorn      |
| Carpinus betulus "Fastigiata"     | Hainbuche      |
| Carpinus betulus "Frans Fontaine" | Hainbuche      |
| Cornus mas                        | Kornelkirsche  |
| Mespilus germanica                | Mispel         |
| Sorbus aria                       | Mehlbeere      |
| Sorbus aria "Magnifica"           | Mehlbeere      |
| Sorbus aucuparia "Fastigiata"     | Eberesche      |
| Sorbus aucuparia "Rossica Major"  | Eberesche      |
| Sorbus aucuparia var. edulis      | Eberesche      |

Artenliste 3: Obstbaumsorten

| Obstbaumart | Geeignete Sorten  |
|-------------|---|
| Apfel       | Bittenfelder, Börtlinger Weinapfel, Boskoop, Brettacher, Champagner Renette, Danziger Kant, Gehrers Rambur, Gewürzluiken, Goldrenette von Blenheim, Hauxapfel, Josef Musch, Kaiser Wilhelm, Maunzenapfel, Rheinischer Bohnapfel, Rheinischer Krummstiel, Rheinischer Winterrambur, Sonnenwirtsapfel, Welschiser, Zabergäu Renette |
| Birne       | Petersbirne, Wahls Schnapsbirne, Nägelesbirne, Palmischbirne, Fässlesbirne, Kärcherbirne, Wilde Eierbirne, Conference, Kirchensaller Mostbirne, Metzger Bratbirne, Schweizer Wasserbirne, Josephine von Mecheln, Bayerische Weinbirne, Paulsbirne, Geddelb. Mostbirne, Stuttgarter Geißhirtle                                     |
| Süßkirschen | Regina Hedelfinger, Büttners Rote Knorpel, Sam  |
| Walnüsse    | Mars, Nr. 26, Nr. 139   |

## 2.11 Bauliche und sonstige technische Vorkehrungen von schädlichen Umwelteinflüssen

(§ 9 Abs. 1 Nr. 24 BauGB)

### 2.11.1 Insektenschonende Beleuchtung

Die Straßen- und Wegbeleuchtung sind mit insektenschonenden Lampen und Leuchtmitteln gemäß dem aktuellen Stand der Technik auszustatten. Die Leuchtkörper sind so zu wählen, dass das Licht nach unten abgestrahlt wird und kein Streulicht erzeugt wird.

Eine private Dauerbeleuchtung ist unzulässig.

## 2.12 Grenze des räumlichen Geltungsbereichs des Bebauungsplans

(§ 9 Abs. 7 BauGB)

### 2.12.1 Grenze des Geltungsbereichs



### 2.13 Nachrichtlicher Hinweis ohne Festsetzungscharakter

#### 2.13.1 Entdeckung von Funden

Bei dem Vollzug der Planung besteht die Möglichkeit, dass bisher unbekannte Funde oder Fundplätze entdeckt werden. Diese sind gemäß § 20 Denkmalschutzgesetz unverzüglich dem Landesdenkmalamt zu melden. Der Fund und die Fundstelle sind bis zu 4 Werktagen nach der Meldung in unverändertem Zustand zu erhalten, sofern nicht das Landesdenkmalamt einer Verkürzung dieser Frist zustimmt. Auf die Bußgeldbestimmungen in § 27 Denkmalschutzgesetz wird hingewiesen.

#### 2.13.2 Antreffen von Fremdmaterialien / Altlasten

Werden bei Erdarbeiten erdfremde Materialien bzw. verunreinigtes Aushubmaterial bzw. Altlasten angetroffen, so ist dieses Material getrennt zu halten und nach den Vorschriften des Abfallrechts geordnet zu entsorgen.

Das Bürgermeisteramt und das Landratsamt (Unterer Bodenschutz und Altlastenbehörde), sind umgehend über Art und Ausmaß der Verunreinigung bzw. Funde zu informieren (§ 3 Landes-Bodenschutzgesetz (LBodSchAG)). Die erforderlichen Maßnahmen sind mit dem Bürgermeisteramt und dem Landratsamt abzustimmen.

#### 2.13.3 Beachtung Bodenschutzgesetz

Grundsätze und Hinweise zum Bodenschutzgesetz sind bei den Erschließungsarbeiten und Einzelbauvorhaben gemäß Bundesbodenschutzgesetz zu berücksichtigen. Es sind schädliche Bodenveränderungen abzuwehren und Vorsorge gegen nachteilige Einwirkungen auf den Boden zu treffen. Bei Einwirkungen auf den Boden sollen Beeinträchtigungen seiner natürlichen Funktionen sowie seiner Funktion als Archiv der Natur- und Kulturgeschichte soweit wie möglich vermieden werden (§ 1 BBodSchG).

Es wird darauf hingewiesen, dass der Massenausgleich des Bodenaushubs auf dem Grundstück erfolgen sollte.

Der Oberboden ist vor Baubeginn in einer Stärke von mind. 30 cm abzuschleppen, ordnungsgemäß auf Mieten nicht höher als 2,50 m zu lagern und möglichst wieder einzubauen bzw. der Wiederverwendung zu zuführen.

### **2.13.4 Regenerative Energiesysteme**

Regenerative Energiesysteme sind ausdrücklich erwünscht. Im Rahmen der Festsetzungen sind diese Anlagen zulässig.

### **2.13.5 Abgrabungen, Aufschüttungen und unterirdische Stützbauwerke**

Die zur Herstellung des Straßenkörpers notwendigen Abgrabungen, Aufschüttungen und unterirdischen Stützbauwerken (Hinterbeton von Randsteinen und Rabattenplatten) gehen nicht in das Straßeneigentum über, sondern verbleiben zur ordnungsgemäßen Nutzung bei den angrenzenden Grundstücken und sind entschädigungslos zu dulden. Gemäß § 12 Abs. 5 StrG besteht keine Erwerbspflicht der Gemeinde.

### **2.13.6 Beleuchtungskörper**

Gemäß § 126 BauGB hat der Eigentümer das Anbringen von Haltevorrichtungen und Leitungen für Beleuchtungskörper der Straßenbeleuchtung einschließlich der Beleuchtungskörper und des Zubehörs sowie Kennzeichen und Hinweisschilder für Erschließungsanlagen auf seinem Grundstück zu dulden. Der Eigentümer ist vorher zu benachrichtigen.

### **2.13.7 Duldung von Beleuchtungseinrichtungen**

Im Bereich der Bauplätze, vor denen keine öffentlichen Gehweg- und Grünflächen geplant sind, sind die künftigen Grundstückseigentümer verpflichtet, das Errichten von Beleuchtungseinrichtungen (Kabel, Mast und Beleuchtungskörper) auf ihrem Grundstück zu dulden. Die genaue Festlegung der Standorte erfolgt im

Ausbauplan. Nachträgliche Umstellung auf Wunsch des Grundstückseigentümers erfolgt auf eigene Kosten.

### 2.13.8 Brauchwasseranlagen

Brauchwasseranlagen mit Regenwassernutzung, die im Plangebiet errichtet werden, sind vor Inbetriebnahme bei der Stadt Adelsheim anzuzeigen.

Es ist sicherzustellen, dass keine Verbindung zwischen der Trinkwasserinstallation und der Brauchwasserinstallation besteht. Es ist wirksam zu verhindern, dass Regen- bzw. Brauchwasser in das öffentliche Wasserleitungsnetz gelangt. Die Installation der Regenwassernutzungsanlage ist nach § 17 (2) TrinkwV 2001 den Bestimmungen der DIN 1988 und 1989-1 auszuführen.

Die Inbetriebnahme einer Brauchwasseranlage zur Nutzung von Brauchwasser im Haushalt nach § 13 (3) ist nach § 13 Abs. 1 TrinkwV 2001 mindestens vier Wochen vor Inbetriebnahme dem Gesundheitsamt anzuzeigen. Für die Prüfung und Abrechnung der Regenwasser- und Abwassermenge ist eine Zähleranlage einzubauen.

### 2.13.9 Flurstücknummer

**2963**

### 2.13.10 Höhengichtlinie




### 2.13.11 Geplante Grundstücksgrenze



### 2.13.12 Bestehende Grenzen



### 2.13.13 Bauplatznummer



### 2.13.14 Höhenkode OK Fahrbahn in m ü. NN



### 2.13.15 Bezeichnung der Erschließungsstraßen **Planstraße 1**

### 2.13.16 Waldabstandslinie



### 2.13.17 Wassergefährdende Stoffe

Die Baustellens sind so anzulegen und so zu sichern, dass keine wassergefährdenden Stoffe in den Untergrund eindringen.

Die Lagerung und der Umgang mit wassergefährdenden Stoffen sind der Unteren Wasserbehörde anzuzeigen.

### 2.13.18 Baugrunduntersuchungen

Es werden objektbezogene Baugrunduntersuchungen nach DIN EN 1997-2 bzw. DIN 4020 empfohlen.

### 2.13.19 Grundwasserfreilegung

Maßnahmen, bei denen aufgrund der Tiefe des Eingriffs in den Untergrund mit Grundwasserfreilegungen gerechnet werden muss, sind dem Landratsamt als Untere Wasserbehörde rechtzeitig vor Ausführung anzuzeigen.

Wird im Zuge von Baumaßnahmen unerwartet Grundwasser erschlossen, so sind die Arbeiten, die zur Erschließung geführt haben, unverzüglich einzustellen und die Untere Wasserbehörde zu benachrichtigen (§ 4 Abs. 6 WG).

Verunreinigungen bzw. Belastungen des Grundwassers können auch im überplanten Bereich grundsätzlich nicht ausgeschlossen werden.  
Eine ständige Grundwasserableitung in die Kanalisation oder in ein Oberflächengewässer ist unzulässig.

### 3 ÖRTLICHE BAUVORSCHRIFTEN (§ 74 LBO)

Rechtsgrundlage dafür ist die Landesbauordnung (LBO) vom 5. März 2010 (GBL. S. 357), geändert durch Gesetz vom 18. Juli 2019 (GBL. S. 313).

#### 3.1 Dächer

(§ 74 Abs. 1 LBO)

##### 3.1.1 Dachform und Dachneigung der Hauptgebäude

Es sind geneigte Dächer (Pulldächer, versetzte, zweiseitig geneigte Pulldächer und mehrseitig geneigte Dächer) sowie Flachdächer zulässig.

Flachdächer und einseitig geneigte Pulldächer sind mit einer Dachneigung von 0° bis 15° zulässig. Versetzte, zweiseitig geneigte Pulldächer und mehrseitig geneigte Dächer sind mit einer Dachneigung von 0° bis 45° zulässig.

##### 3.1.2 Dachaufbauten und -einschnitte

Als Dachaufbauten sind Schleppl-, Giebel-, schräge Walm-, Trapez- und Dreiecksgauben sowie Gauben mit gewölbter Dachform zulässig.

Von den Giebelgesimsen ist ein Abstand von mind. 1,00 m einzuhalten.

Der First von Giebelgauben und der oberste Abschluss von Schlepplgauben an das Hauptdach müssen mind. 0,50 m (bei Ziegeldeckung 2 Reihen) unterhalb des Firstes des Hauptgebäudes liegen.

Pro Gebäudeseite sind mehrere Dachgauben mit einer max. Gesamtbreite in der Summe von höchstens 1/2 der Trauflänge zulässig.

Dacheinschnitte sind mit einer Breite bis zu 1/3 der Trauflänge zulässig und müssen von den Giebelgesimsen einen Abstand von 1,50 m und von der Traufe 0,80 m einhalten.



#### 3.1.3 Dacheindeckung

Zur Dacheindeckung dürfen keine leuchtenden und reflektierenden Materialien oder grelle Farbtöne mit Ausnahmen von Solarkollektoren und Photovoltaikanlagen verwendet werden. Eine beschichtete verwitterungsfeste metallische Dacheindeckung ist zulässig.

Eine Dachbegrünung ist zulässig.

#### 3.2 Gebäudelänge

Auf den Grundstücken mit max. 6 Wohneinheiten wird die Fassadenlänge (Ansicht der Straße) bei Doppelhäusern auf 18 m begrenzt.

#### 3.3 Äußere Gestaltung der baulichen Anlagen

(§ 74 Abs. 1 Nr. 1 LBO)

Die Verwendung leuchtender und reflektierender Materialien und Farben an Gebäuden und sonstigen baulichen Anlagen ist nicht zulässig.

Die äußere Farbgebung aller baulicher Anlagen muss in hellen und gedeckten Farbtönen erfolgen.

Die Außenwandflächen der Hauptgebäude sind als Putz-, Sichtmauerwerk, Holzverschalung oder Glasflächen (Glasvorbauten, Wintergarten u. ä.) zulässig.

Die Verkleidung baulicher Anlagen mit Asbestzement, Aluminium, Kunststoff oder ähnlichen Platten und Materialien ist nicht zulässig.

Nebenanlagen sind nur in Holz (zimmermannmäßiger Konstruktion), Stahl-, Glas- oder Massivbauweise zulässig.

#### 3.4 Antennen

(§ 74 Abs. 1 Nr. 4 LBO)

Die Errichtung von mehr als einer Außenantenne (Terrestrische und Satellitenantennen) pro Gebäude ist unzulässig.

#### 3.5 Niederspannungsfreileitungen

(§ 74 Abs. 1 Nr. 5 LBO)

Niederspannungsfreileitungen sind nicht zulässig.

#### 3.6 Gestaltung der unbebauten Flächen der bebauten Grundstücke

(§ 74 Abs. 1 Nr. 1 LBO)

Die nicht überbauten Flächen der bebauten Grundstücke sind als Grünflächen oder gärtnerisch anzulegen und zu unterhalten.

Die Befestigungen von Stellplätzen, Grundstückszugängen und Zufahrten sind mit einem wasserdurchlässigen Belag auszustatten, wenn durch die bestimmungsgemäße Nutzung nicht mit einem Eintrag von Schadstoffen in den Boden zu rechnen ist (Vorsorgepflicht nach § 7 BBodSchG).

Pro Grundstück ist ein Solitärbaum zu pflanzen.

Zum Schutz der ökologischen Leistungs- und Funktionsfähigkeit ist die Anlage von Schottergärten nicht zugelassen.

#### 3.7 Einfriedungen und Stützmauern entlang von Verkehrsflächen

(§ 74 Abs. 1 Nr. 3 LBO)

Einfriedungen und Stützmauern entlang von öffentlichen Verkehrsflächen sind bis zu einer Höhe von 1,00 m Höhe zulässig.

Sofern Einfriedungen entlang öffentlicher Verkehrsflächen als Hecke vorgesehen sind, sind sie mit standortheimischen Heckengehölzen gemäß Arten- und Sortenliste auszubilden.

In Hecken eingewachsene künstliche Einfriedungen sind dabei zulässig.

Zur Verkehrsfläche ist ein Abstand von mindestens 50 cm einzuhalten. Die sich hieraus ergebende Abstandsfläche ist zu unterhalten.

Entlang von landwirtschaftlichen Flächen und Wirtschaftswegen ist mit Einfriedungen ein Mindestabstand von 1,0 m einzuhalten. Die Abstandsfläche ist zu begrünen oder zu befestigen und zu unterhalten.

#### 3.8 Einfriedungen und Stützmauern entlang sonstiger Grundstücksgrenzen

(§ 74 Abs. 1 Nr. 3 LBO)

Als Einfriedung (im rückwärtigen und seitlichen Grenzbereich) sind nur standortheimische Hecken gemäß Pflanzliste sowie Holz- oder Maschendrahtzäune bis zu einer maximalen Höhe von 2,00 m zulässig.

Stützmauern sind bis zu einer Höhe von 1,50 m zulässig. Darüber hinaus sind Stützmauern nur gestaffelt zulässig. Der Abstand zwischen den einzelnen Stützmauern muss mindestens 1,00 m betragen.

Hinsichtlich der Höhe von Einfriedungen und Stützmauern sind darüber hinaus die Bestimmungen des Nachbarrechtsgesetzes Baden-Württemberg zu beachten.

#### 3.9 Geländeänderungen, Aufschüttungen, Abgrabungen

(§ 74 Abs. 1 Nr. 3 und § 74 Abs. 3 Nr. 1 LBO)

Aufschüttungen und Abgrabungen auf den Baugrundstücken sind bis zu einer max. Gesamthöhe von 1,50 m gegenüber dem natürlichen Gelände zulässig. Als natürliches Gelände gilt die Geländeoberfläche vor Beginn jeglicher Bauarbeiten. Die Gebäude- und Geländebeziehungen auf den Nachbargrundstücken sind zu berücksichtigen. Zu Nachbargrundstücken sind nur Böschungen bis zu einer Neigung von 30° zulässig.

Ausnahmen sind nur beim Nachweis schwieriger topografischer Verhältnisse oder Angleichungserfordernissen gestattet.

Böschungen, die durch die Anlage von Straßen, öffentlichen Wegen und Plätzen entstehen, sowie die bergseitige Verfüllung zwischen Gebäude und Erschließungsstraße sind von dieser Regelung ausgenommen.

#### 3.10 Stellplatzverpflichtung

(§ 74 Abs. 2 Nr. 2 LBO)

Die Stellplatzverpflichtung wird pro Wohnung auf 2 Stellplätze festgesetzt.

#### 3.11 Werbeanlagen

(§ 74 Abs. 1 Nr. 2 LBO)

Werbeanlagen sind nur an der Stätte der eigenen Leistung und innerhalb der überbaubaren Flächen bis max. 1 m<sup>2</sup> Größe zulässig.

Ausgenommen hiervon sind auf die Gebäudewand aufgemalte Werbeschriften. Die Beleuchtung der Werbeaufschriften ist unzulässig.

#### 3.12 Drainagen

(§ 74 Abs. 3 Nr. 2 LBO)

Zum Schutz des Wasserhaushaltes dürfen grundsätzlich keine Drainagen verbaut werden. Wasser aus den eingebrachten Drainagen, insbesondere Hausdrainagen, sind über einen Sickerschacht auf eigenem Grundstück abzuleiten. Drainagen zur Erstellung von Baukörpern sind temporär an die Regenwasserleitung, falls vorhanden, anzuschließen. Diese Drainagen sind von der zuständigen Behörde prinzipiell genehmigen zu lassen.

#### 3.13 Ordnungswidrigkeiten

(§ 75 LBO)

Ordnungswidrig im Sinne von § 75 LBO handelt, werden auf Grund § 74 LBO erlassenen örtlichen Bauvorschriften zuwider handelt.