

Bodenrichtwertkarte

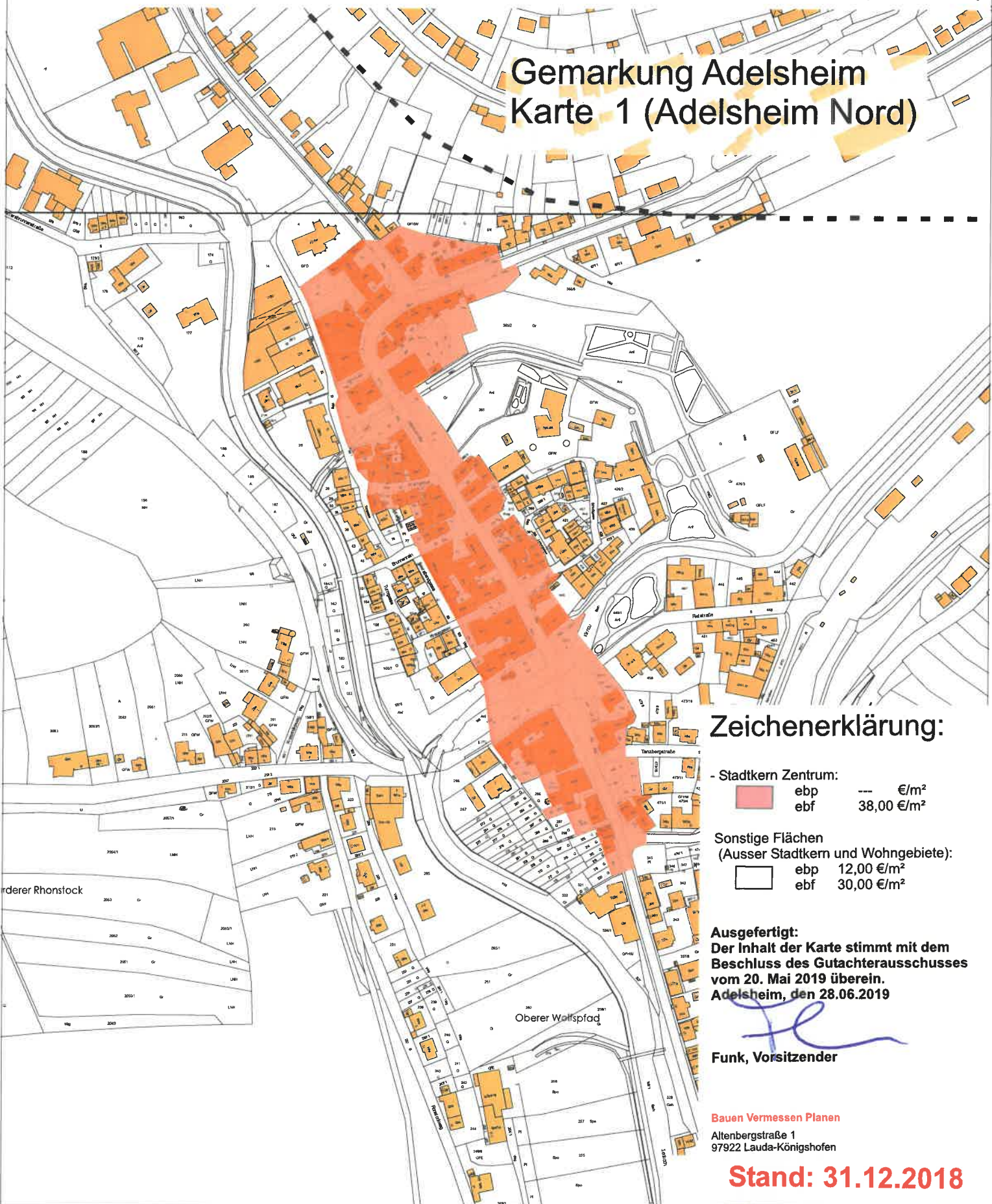
Gemeindeverwaltungsverband "Seckachtal"

Stadt: Adelsheim

Gemarkung: Adelsheim

Karte 2 (Zentrum)

Gemarkung Adelsheim
Karte 1 (Adelsheim Nord)



Zeichenerklärung:

- Stadtkern Zentrum:
ebp 12,00 €/m²
ebf 38,00 €/m²

Sonstige Flächen
(Ausser Stadtkern und Wohngebiete):
ebp 12,00 €/m²
ebf 30,00 €/m²

Ausgefertigt:
Der Inhalt der Karte stimmt mit dem
Beschluss des Gutachterausschusses
vom 20. Mai 2019 überein.
Adelsheim, den 28.06.2019

Funk, Vorsitzender

Bauen Vermessen Planen
Altenbergstraße 1
97922 Lauda-Königshofen

Stand: 31.12.2018

Bodenrichtwertkarte

Gemeindeverwaltungsverband
"Seckachtal"

Stadt: Adelsheim

Gemarkung: Adelsheim
Karte 1 (Adelsheim Nord)

Zeichenerklärung:

Baureifes Land:

- Eckenberg westl. Baron-Carl-Straße:
ebp 21,00 €/m²
ebf 70,00 €/m²

- Eckenberg östl. Baron-Carl-Straße:
ebp 24,00 €/m²
ebf 72,00 €/m²

- Sonstige Flächen
(Ausser Stadtkern und Wohngebiete):
ebp 12,00 €/m²
ebf 30,00 €/m²

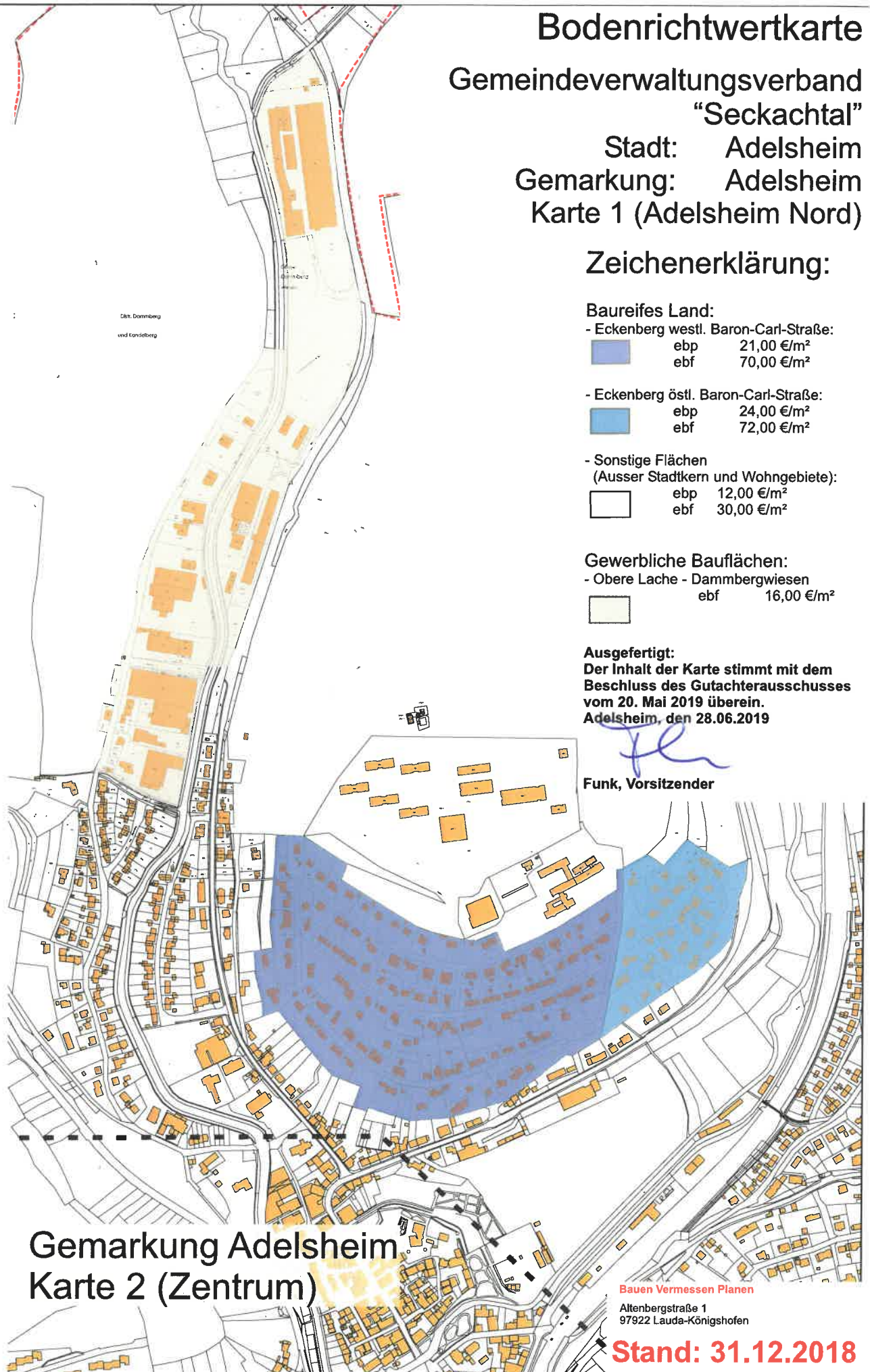
Gewerbliche Bauflächen:

- Obere Lache - Dammerwiesen
ebf 16,00 €/m²

Ausgefertigt:

Der Inhalt der Karte stimmt mit dem
Beschluss des Gutachterausschusses
vom 20. Mai 2019 überein.
Adelsheim, den 28.06.2019

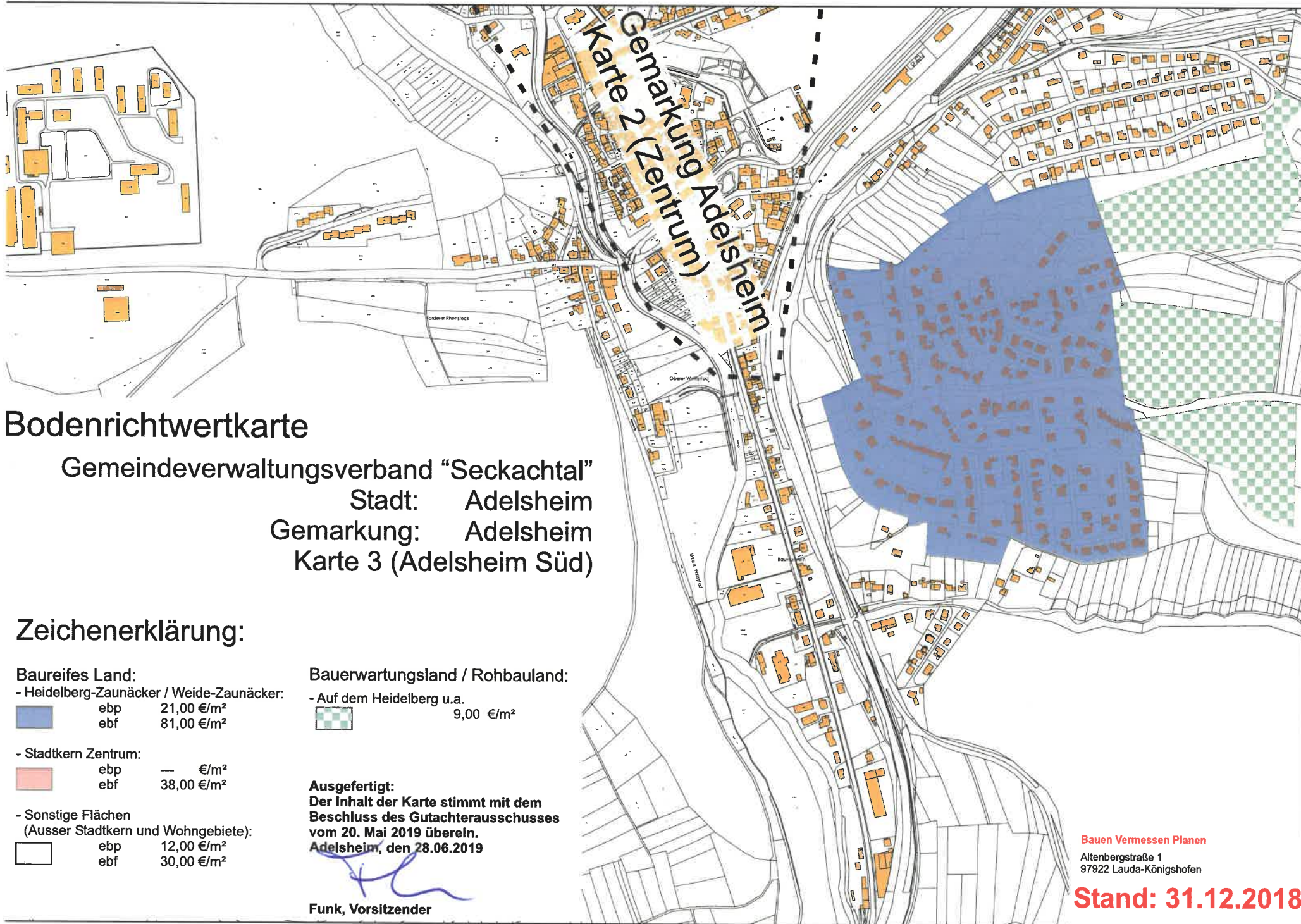

Funk, Vorsitzender



Gemarkung Adelsheim
Karte 2 (Zentrum)

Bauen Vermessen Planen
Altenbergstraße 1
97922 Lauda-Königshofen

Stand: 31.12.2018



Bodenrichtwertkarte

Gemeindeverwaltungsverband "Seckachtal"

Stadt: Adelsheim

Gemarkung: Adelsheim

Karte 3 (Adelsheim Süd)

Zeichenerklärung:

Baureifes Land:

- Heidelberg-Zaunäcker / Weide-Zaunäcker:

	ebp	21,00 €/m ²
	ebf	81,00 €/m ²

- Stadtkern Zentrum:

	ebp	— €/m ²
	ebf	38,00 €/m ²

- Sonstige Flächen

(Ausser Stadtkern und Wohngebiete):

	ebp	12,00 €/m ²
	ebf	30,00 €/m ²

Bauerwartungsland / Rohbauland:

- Auf dem Heidelberg u.a.

		9,00 €/m ²
--	--	-----------------------

Ausgefertigt:

Der Inhalt der Karte stimmt mit dem
Beschluss des Gutachterausschusses
vom 20. Mai 2019 überein.
Adelsheim, den 28.06.2019

[Handwritten Signature]

Funk, Vorsitzender

Bauen Vermessen Planen

Altenbergstraße 1
97922 Lauda-Königshofen

Stand: 31.12.2018

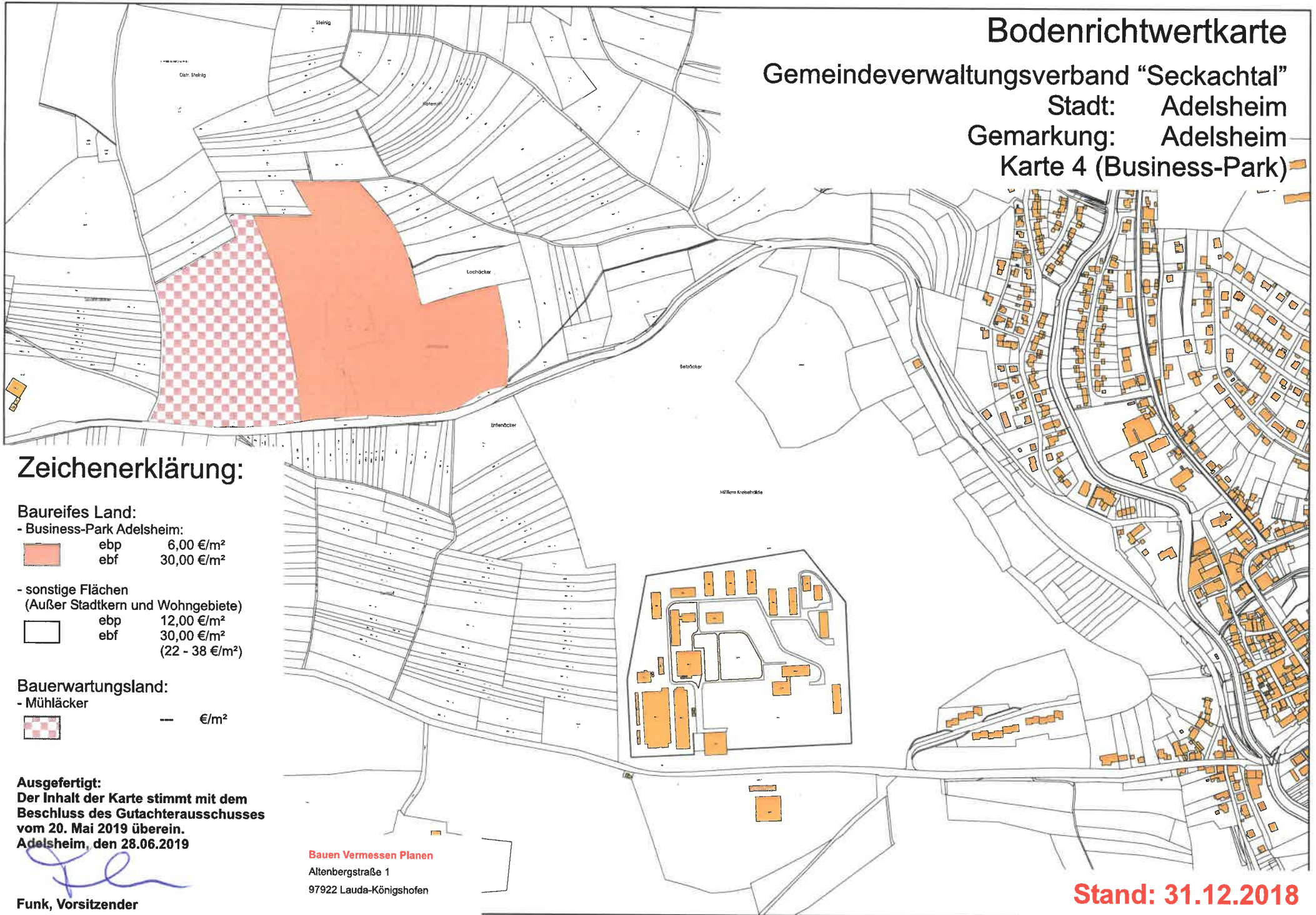
Bodenrichtwertkarte

Gemeindeverwaltungsverband "Seckachtal"

Stadt: Adelsheim

Gemarkung: Adelsheim

Karte 4 (Business-Park)





Zeichenerklahrung:

Baureifes Land:

- Business-Park Adelsheim:

	ebp	6,00 €/m ²
	ebf	30,00 €/m ²

- sonstige Flachen
(Auer Stadtkern und Wohngebiete)

	ebp	12,00 €/m ²
	ebf	30,00 €/m ² (22 - 38 €/m ²)

Bauerwartungsland:

- Mullacker

	---	€/m ²
--	-----	------------------

Ausgefertigt:
Der Inhalt der Karte stimmt mit dem
Beschluss des Gutachterausschusses
vom 20. Mai 2019 berein.
Adelsheim, den 28.06.2019


Funk, Vorsitzender

Bauen Vermessen Planen
Altenbergstrae 1
97922 Lauda-Konigshofen

Stand: 31.12.2018